



PERÚ

Ministerio de Cultura

Dirección Desconcentrada de Cultura de Cusco

CIUDAD INKA DE MACHUPICCHU: CIRCUITO 1 o PANORÁMICO

Ruta 1-B: Ruta terraza superior

A Puente Inka

A Montaña Machupicchu

A Intipunku

Ingreso

Salida

A Montaña Waynapicchu

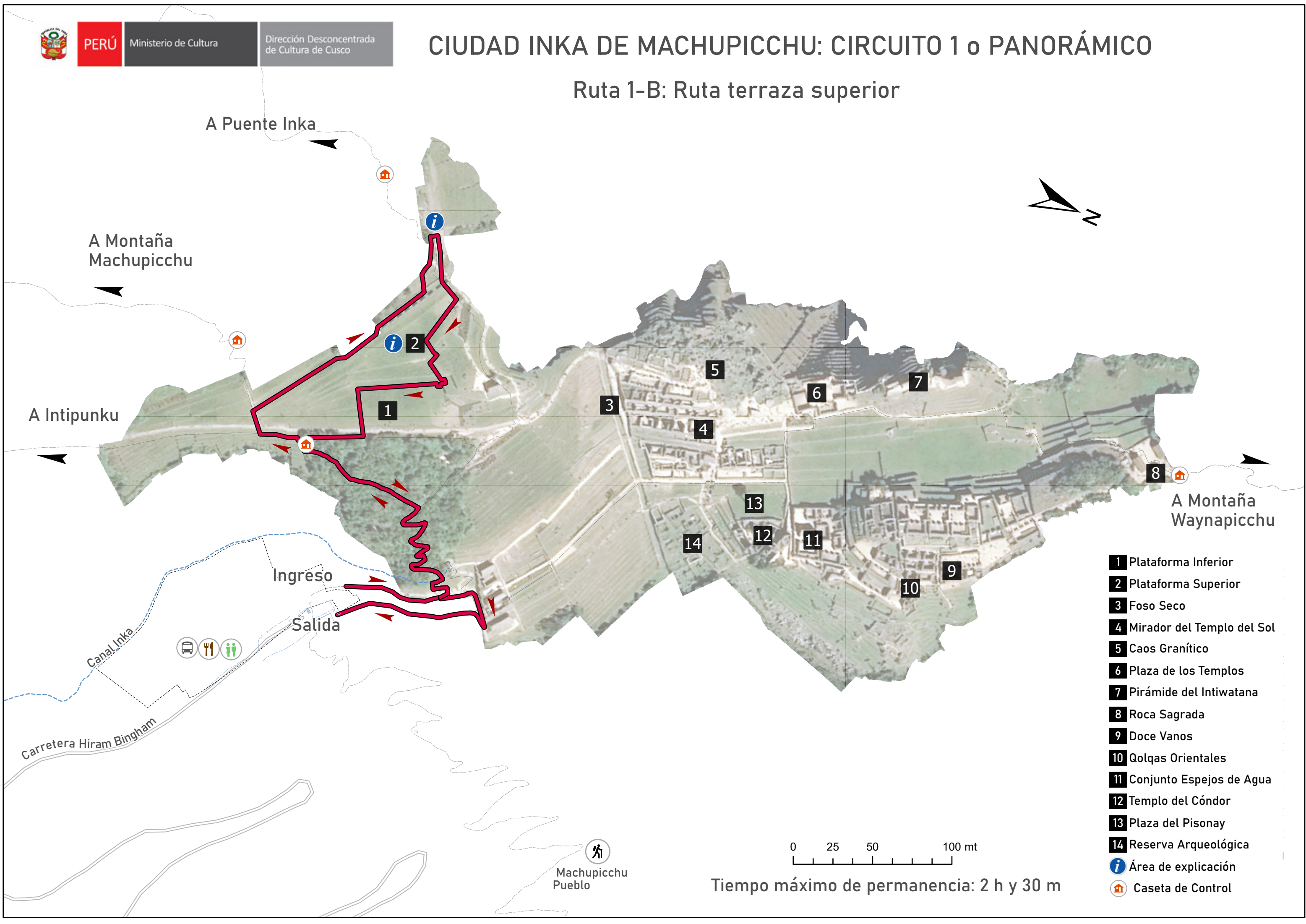


Machupicchu Pueblo

0 25 50 100 mt

Tiempo máximo de permanencia: 2 h y 30 m

- 1 Plataforma Inferior
- 2 Plataforma Superior
- 3 Foso Seco
- 4 Mirador del Templo del Sol
- 5 Caos Granítico
- 6 Plaza de los Templos
- 7 Pirámide del Intiwatana
- 8 Roca Sagrada
- 9 Doce Vanos
- 10 Golqas Orientales
- 11 Conjunto Espejos de Agua
- 12 Templo del Cóndor
- 13 Plaza del Pisonay
- 14 Reserva Arqueológica
- Área de explicación
- Caseta de Control





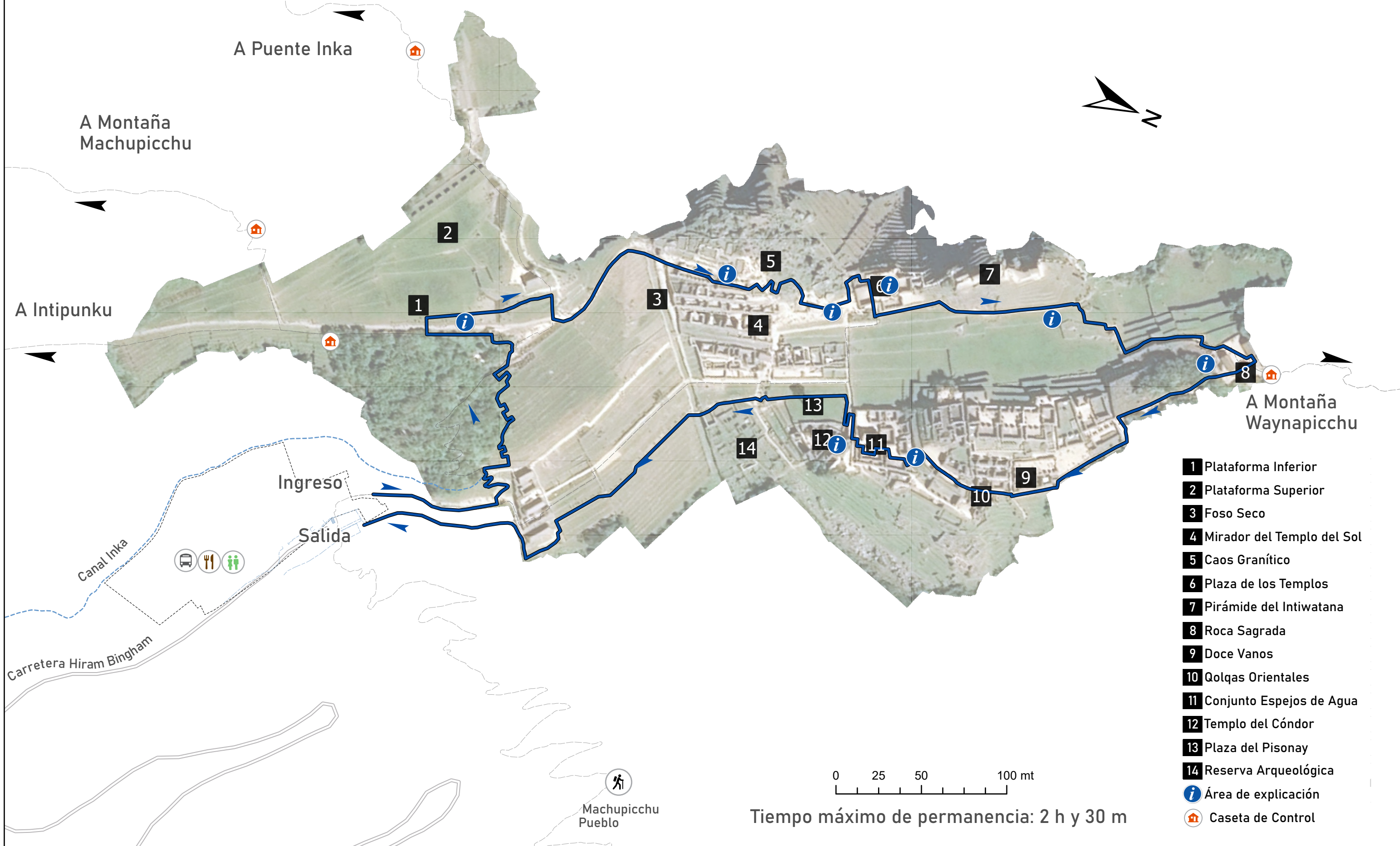
PERÚ

Ministerio de Cultura

Dirección Desconcentrada de Cultura de Cusco

CIUDAD INKA DE MACHUPICCHU: CIRCUITO 2 o CIRCUITO DE LA LLAQTA

Ruta 2-B: Ruta terraza inferior



- 1** Plataforma Inferior
- 2** Plataforma Superior
- 3** Foso Seco
- 4** Mirador del Templo del Sol
- 5** Caos Granítico
- 6** Plaza de los Templos
- 7** Pirámide del Intiwatana
- 8** Roca Sagrada
- 9** Doce Vanos
- 10** Qolqas Orientales
- 11** Conjunto Espejos de Agua
- 12** Templo del Cóndor
- 13** Plaza del Pisonay
- 14** Reserva Arqueológica
- i** Área de explicación
- 🏠** Caseta de Control



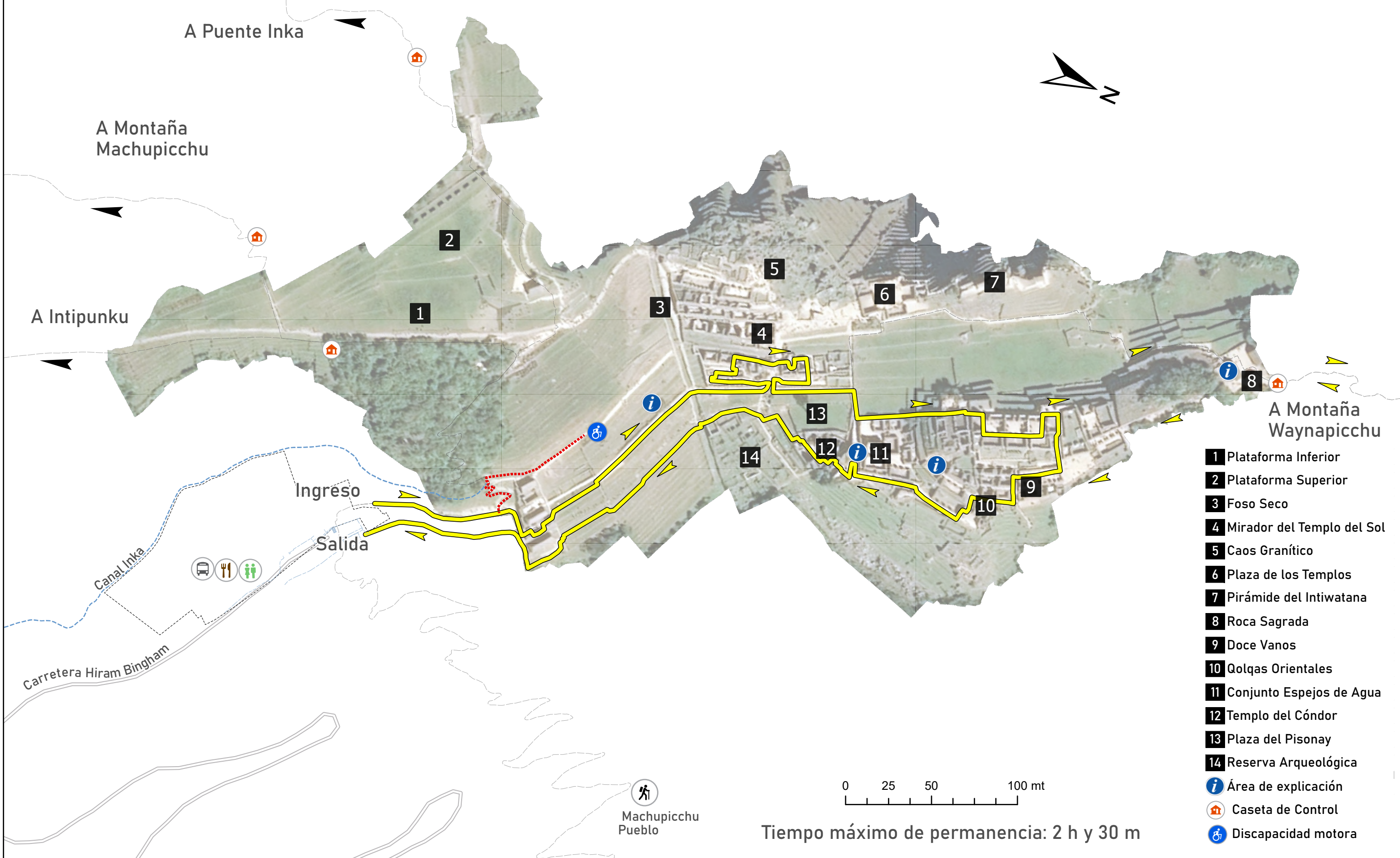
PERÚ

Ministerio de Cultura

Dirección Desconcentrada de Cultura de Cusco

CIUDAD INKA DE MACHUPICCHU: CIRCUITO 3 o CIRCUITO DE LA REALEZA

Ruta 3-B: Ruta diseñada



- 1** Plataforma Inferior
- 2** Plataforma Superior
- 3** Foso Seco
- 4** Mirador del Templo del Sol
- 5** Caos Granítico
- 6** Plaza de los Templos
- 7** Pirámide del Intiwatana
- 8** Roca Sagrada
- 9** Doce Vanos
- 10** Qolqas Orientales
- 11** Conjunto Espejos de Agua
- 12** Templo del Cóndor
- 13** Plaza del Pisonay
- 14** Reserva Arqueológica
- i** Área de explicación
- 🏠** Caseta de Control
- ♿** Discapacidad motora

0 25 50 100 mt

Tiempo máximo de permanencia: 2 h y 30 m

Machupicchu Pueblo



Ingreso

Salida

Canal Inka

Carretera Hiram Bingham

A Puente Inka

A Montaña Machupicchu

A Intipunku

A Montaña Waynapicchu